



Informacijski sistem eZK
Zgodovinski izpis iz zemljiške knjige (od 1. maja 2011)

čas izdelave izpisa: 26.11.2024 - 14:54:59

Nepremičnina

tip nepremičnine: 1 - zemljiška parcela
vir ID znaka: 1 - zemljiški kataster
ID znak: parcela 424 704/14

katastrska občina 424 APAČE parcela 704/14 (ID 2219984)

Dn vpisa Dn 2133/2005
začetek učinkovanja vpisa 28.04.2005 09:21:00
izvedba vpisa 30.04.2011 23:59:59

Dn izbrisa Dn 170890/2024
začetek učinkovanja izbrisa 30.09.2024 23:36:25
izvedba izbrisa 02.10.2024 00:45:56

Namesto izbrisane nepremičnine so bile vpisane te nepremičnine:

katastrska občina 424 APAČE parcela 704/23 (ID 7444707)
katastrska občina 424 APAČE parcela 704/22 (ID 7444708)
katastrska občina 424 APAČE parcela 704/21 (ID 7444709)

Osnovni pravni položaj nepremičnine:

ID osnovnega položaja: 7722704
vrsta osnovnega položaja: 101 - vknjižena lastninska pravica
delež: 1/1

Dn vpisa Dn 2133/2005
začetek učinkovanja vpisa 28.04.2005 09:21:00
izvedba vpisa 30.04.2011 23:59:59

Dn izbrisa Dn 170890/2024
začetek učinkovanja izbrisa 30.09.2024 23:36:25
izvedba izbrisa 02.10.2024 00:45:56

Namesto izbrisane osnovnega položaja so bili vpisani osnovni položaji s temi identifikacijski znaki:

24120212
24120213
24120214

imetnik:

1. matična številka: 5883709000
firma / naziv: OBČINA KIDRIČEVO
naslov: Kopališka ulica 014, 2325 Kidričevo

Dn vpisa Dn 2133/2005
začetek učinkovanja vpisa 28.04.2005 09:21:00
izvedba vpisa 30.04.2011 23:59:59

Dn izbrisa Dn 170890/2024
začetek učinkovanja izbrisa 30.09.2024 23:36:25
izvedba izbrisa 02.10.2024 00:45:56

omejitve:



Pri osnovnem položaju po 1. maju 2011 ni bila vpisana nobena pravica ali pravno dejstvo, ki omejuje lastninsko pravico na nepremičnini

Zemljiškoknjižni postopki glede nepremičnine:

zadeva	Dn 170890/2024 (ID postopka: 3777392)
začetek postopka	30.09.2024 23:36:25
čas začetka učinkovanja	30.09.2024 23:36:25
tip postopka	011 - vpis poočitve iz 1. ali 2. točke 114. člena ZZK-1 glede zemljiških parcel
pravomočna odločitev o vpisu:	10 - vpis dovoljen (v celoti ali delno)
čas izvršitve vpisa	02.10.2024 00:45:56



Informacijski sistem eZK
Redni izpis iz zemljiške knjige

čas izdelave izpisa: 26.11.2024 - 12:51:52

Nepremičnina

tip nepremičnine:	1 - zemljiška parcela
vir ID znaka:	1 - zemljiški kataster
ID znak:	parcela 424 704/21
katastrska občina 424 APAČE parcela 704/21 (ID 7444709)	

Plombe:

Z nepremičnino ni povezana nobena zemljiškoknjižna zadeva, o kateri še ni pravnomočno odločeno.

Če je lastninska pravica na nepremičnini omejena z izvedeno pravico / zaznambo in nepremičnina, ki je predmet tega izpisa, pri tej izvedeni pravici / zaznambi ni glavna nepremičnina, glede morebitnih zemljiškoknjižnih zadev, o katerih še ni pravnomočno odločeno, za izbris te izvedene pravice / zaznambe, njen prenos ali upis oziroma izbris sekundarne zaznambe pri tej izvedeni pravici / zaznambi, glej izpis za glavno nepremičnino (drugi in tretji odstavek 134. člena ZZK-1) ali izpis za to izvedeno pravico / zaznambo.

Osnovni pravni položaj nepremičnine:

ID osnovnega položaja:	24120214
vrsta osnovnega položaja:	101 - vknjižena lastninska pravica
delež:	1/1
imetnik:	
1. matična številka:	5883709000
firma / naziv:	OBČINA KIDRIČEVO
naslov:	Kopališka ulica 014, 2325 Kidričevo
omejitve:	
Vpisana ni nobena pravica ali pravno dejstvo, ki omejuje lastninsko pravico na nepremičnini	



parcela	kat. občina	površina [m2]
704/21	424-APAČE	278
boniteta	urejena parcela	datum spr.
-1	da	

lastnik (vir: GURS)	delež	tip
OBČINA KIDRIČEVO , KOPALIŠKA ULICA 14, 2325 KIDRIČEVO	1/1	P - pravi lastnik
upravljavec		
OBČINA KIDRIČEVO , KOPALIŠKA ULICA 14, 2325 KIDRIČEVO		

zemljišča	št. stavbe na parceli	površina [m2]
ZEMLJIŠČE		278,00

namenska raba	delež (%)
10130 površine podeželskega naselja	100,00
dejanska raba	delež (%)
90 nedoločena raba	100,00

povezane nepremičnine

enote	raba	površina
parcela 704/21	stavbna zemljišča (100%)	278,00

OPOZORILO: Podatki so informativni (vir: Geodetska uprava RS, november 2024).



Datum izdelave izpisa: 26.11.2024

IZPIS PODATKOV O PARCELI

Katastrska občina: 424 APAČE
Parcelna številka: 704/21
Površina parcele: 278 m²
Urejena parcela: urejena
Katastrski dohodek: /
Število bonitetnih točk: /
Omejitve spreminjanja mej parcele: Da
Parcela skupni del stavbe v etažni lastnini: Ne

Vrsta dejanske rabe zemljišč na parceli	Delež dejanske rabe zemljišč na parceli
nedoločena raba	100,0 %

Vrsta namenske rabe zemljišč na parceli	Delež namenske rabe zemljišč na parceli
površine podeželskega naselja	100,0 %

Posebni režimi parcele: /
Gozdno gospodarsko območje: /

Upravljavci parcele

naziv	naslov	matična številka	status
OBČINA KIDRIČEVO	Kidričevo, Kopališka ulica 14, 2325 Kidričevo	5883709000	Začasen

Lastništvo parcele

tip lastnika	naziv	sedež	matična številka /nepremičnina	delež
P - pravi lastnik	OBČINA KIDRIČEVO	Kidričevo, Kopališka ulica 14, 2325 Kidričevo	5883709000	1/1

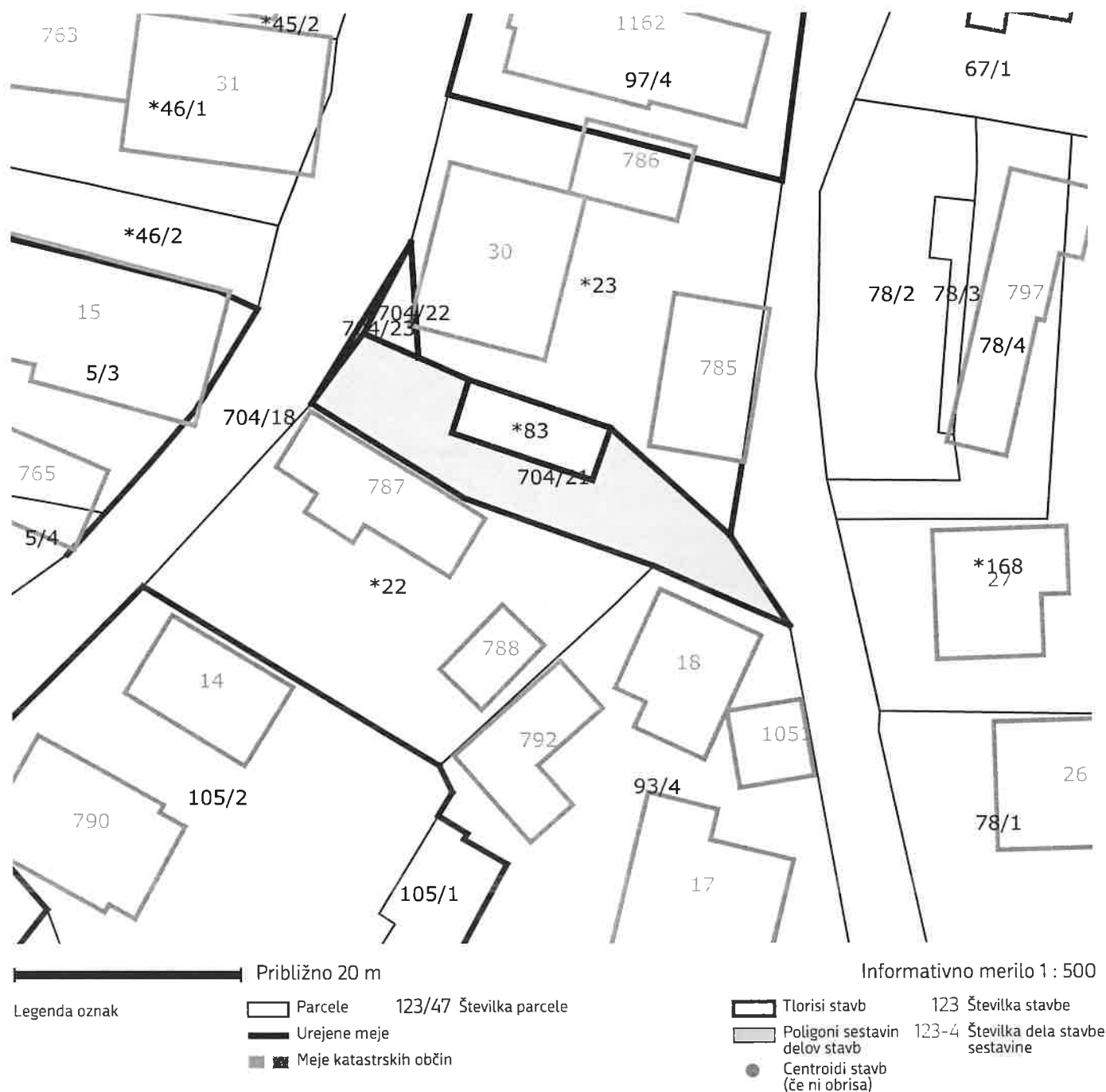
S parcelo ni povezana nobena stavba.

Naslov in prostorske enote

Občina:	Kidričevo
Naselje:	Apače
Poštni okoliš:	Lovrenc na Dravskem polju
Upravna enota:	Ptuj
Šolski okoliš:	OŠ Kidričevo
Krajevna skupnost:	/
Vaška skupnost:	/
Četrtna skupnost:	/
Statistična regija:	Podravska
Volilna enota DZ:	Volilna enota Ptuj
Volilni okraj:	Volilni okraj Ptuj 3
DZ volišče:	Prosvetni dom Apače, Apače 87b
Lokalna volilna enota:	Volilna enota 1
Lokalno volišče:	Prosvetni dom Apače, Apače 87b



katastrska občina 424 APAČE, parcela 704/21



* Znak zvezdica (*) pred številko parcele pomeni, da gre za stavbno parcelno številko.

* Znak tri zvezdice (***) pomeni, da osebni podatki o fizičnih osebah niso javni

Vse pravice kopiranja in razmnoževanja pridržane, © Geodetska uprava Republike Slovenije

Vir podatkov: Geodetska uprava Republike Slovenije, Javni Vpogled
Evidenca: Kataster nepremičnin



Informacijski sistem eZK
Redni izpis iz zemljiške knjige

čas izdelave izpisa: 26.11.2024 - 12:51:42

Nepremičnina

tip nepremičnine:	1 - zemljiška parcela
vir ID znaka:	1 - zemljiški kataster
ID znak:	parcela 424 704/22
katastrska občina 424 APAČE parcela 704/22 (ID 7444708)	

Plombe:

Z nepremičnino ni povezana nobena zemljiškoknjižna zadeva, o kateri še ni pravnomočno odločeno.

Če je lastninska pravica na nepremičnini omejena z izvedeno pravico / zaznambo in nepremičnina, ki je predmet tega izpisa, pri tej izvedeni pravici / zaznambi ni glavna nepremičnina, glede morebitnih zemljiškoknjižnih zadev, o katerih še ni pravnomočno odločeno, za izbris te izvedene pravice / zaznambe, njen prenos ali upis oziroma izbris sekundarne zaznambe pri tej izvedeni pravici / zaznambi, glej izpis za glavno nepremičnino (drugi in tretji odstavek 134. člena ZZK-1) ali izpis za to izvedeno pravico / zaznambo.

Osnovni pravni položaj nepremičnine:

ID osnovnega položaja:	24120213
vrsta osnovnega položaja:	101 - vknjižena lastninska pravica
delež:	1/1
imetnik:	
1. matična številka:	5883709000
firma / naziv:	OBČINA KIDRIČEVO
naslov:	Kopališka ulica 014, 2325 Kidričevo

omejitve:

Vpisana ni nobena pravica ali pravno dejstvo, ki omejuje lastninsko pravico na nepremičnini



parcels	kat. občina	površina [m2]
704/22	424-APAČE	23
boniteta	urejena parcela	datum spr.
-1	da	

lastnik (vir: GURS)	delež	tip
OBČINA KIDRIČEVO, KOPALIŠKA ULICA 14, 2325 KIDRIČEVO	1/1	P - pravi lastnik
upravljavalec		
OBČINA KIDRIČEVO, KOPALIŠKA ULICA 14, 2325 KIDRIČEVO		

zemljišča	št. stavbe na parceli	površina [m2]
ZEMLJIŠČE		23,00

namenska raba	delež (%)
10130 površine podeželskega naselja	100,00
dejanska raba	delež (%)
90 nedoločena raba	100,00

povezane nepremičnine

enote	raba	površina
parcels 704/22	stavbna zemljišča (100%)	23,00

OPOZORILO: Podatki so informativni (vir: Geodetska uprava RS, november 2024).



Datum izdelave izpisa: 26.11.2024

IZPIS PODATKOV O PARCELI

Katastrska občina: 424 APAČE
Parcelna številka: 704/22
Površina parcele: 23 m²
Urejena parcela: urejena
Katastrski dohodek: /
Število bonitetnih točk: /
Omejitve spreminjanja mej parcele: Da
Parcela skupni del stavbe v etažni lastnini: Ne

Vrsta dejanske rabe zemljišč na parceli	Delež dejanske rabe zemljišč na parceli
nedoločena raba	100,0 %

Vrsta namenske rabe zemljišč na parceli	Delež namenske rabe zemljišč na parceli
površine podeželskega naselja	100,0 %

Posebni režimi parcele: /
Gozdno gospodarsko območje: /

Upravljavci parcele

naziv	naslov	matična številka	status
OBČINA KIDRIČEVO	Kidričevo, Kopališka ulica 14, 2325 Kidričevo	5883709000	Začasen

Lastništvo parcele

tip lastnika	naziv	sedež	matična številka /nepremičnina	delež
P - pravi lastnik	OBČINA KIDRIČEVO	Kidričevo, Kopališka ulica 14, 2325 Kidričevo	5883709000	1/1

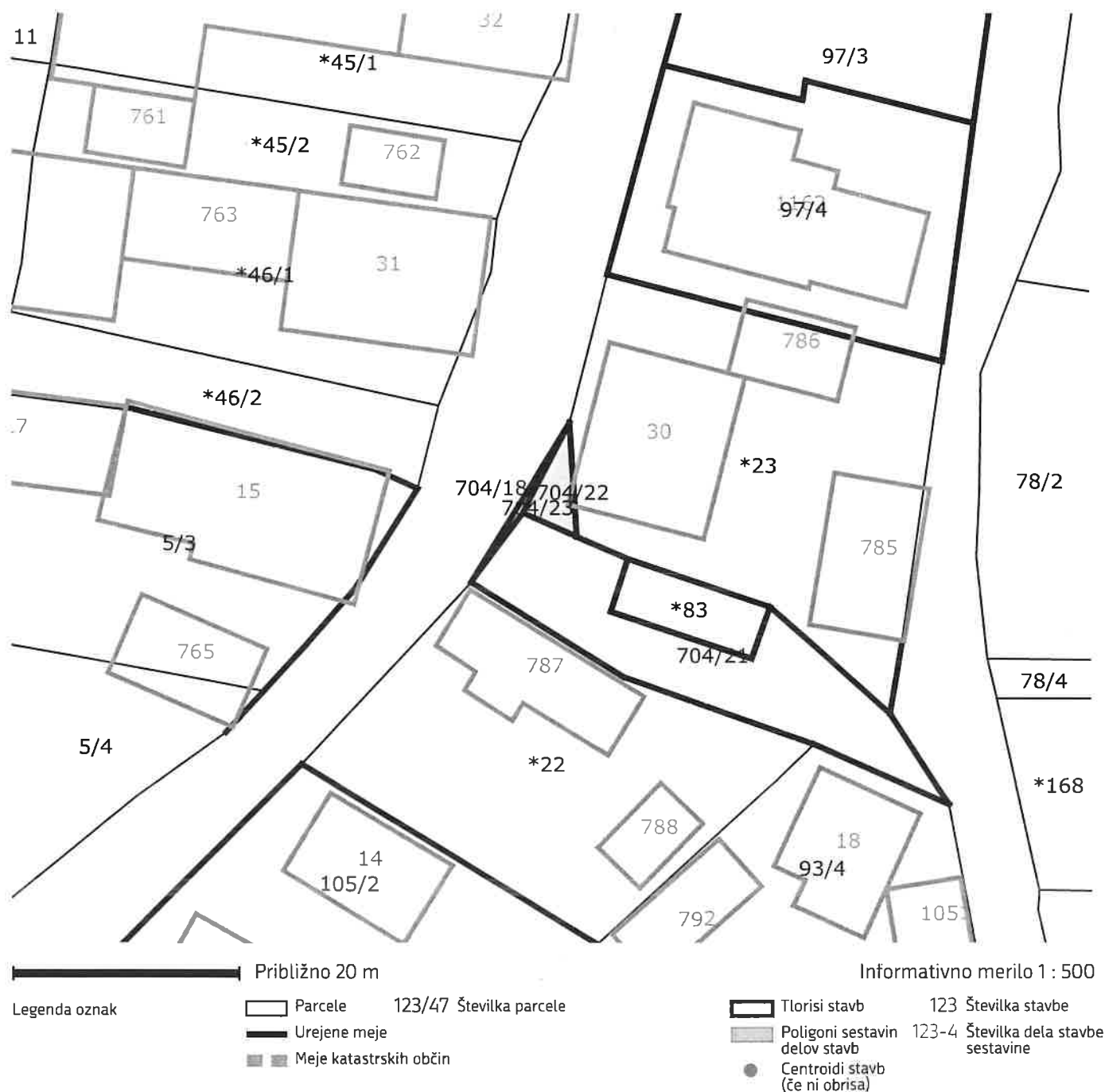
S parcelo ni povezana nobena stavba.

Naslov in prostorske enote

Občina:	Kidričevo
Naselje:	Apače
Poštni okoliš:	Lovrenc na Dravskem polju
Upravna enota:	Ptuj
Šolski okoliš:	OŠ Kidričevo
Krajevna skupnost:	/
Vaška skupnost:	/
Četrtna skupnost:	/
Statistična regija:	Podravska
Volilna enota DZ:	Volilna enota Ptuj
Volilni okraj:	Volilni okraj Ptuj 3
DZ volišče:	Prosvetni dom Apače, Apače 87b
Lokalna volilna enota:	Volilna enota 1
Lokalno volišče:	Prosvetni dom Apače, Apače 87b



katastrska občina 424 APAČE, parcela 704/22

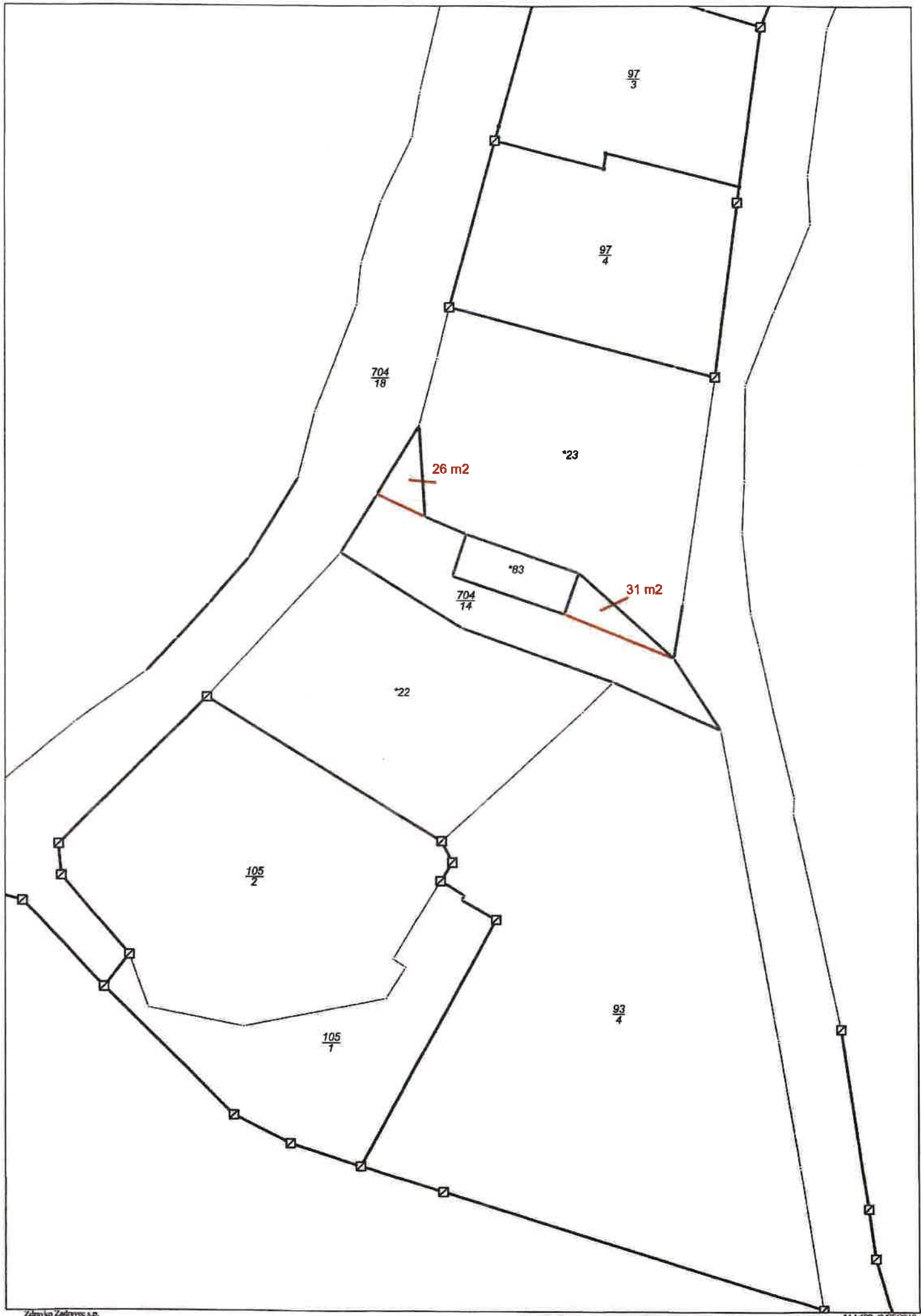


* Znak zvezdica (*) pred številko parcele pomeni, da gre za stavbno parcelno številko.

* Znak tri zvezdice (***) pomeni, da osebni podatki o fizičnih osebah niso javni

Vse pravice kopiranja in razmnoževanja pridržane, © Geodetska uprava Republike Slovenije

Vir podatkov: Geodetska uprava Republike Slovenije, Javni Vpogled
Evidenca: Kataster nepremičnin



Google Maps 13 Apače



Image capture: Nov 2022 © 2024 Google



Google Maps 16 Apače




Image capture: Sep 2013 © 2024 Google

